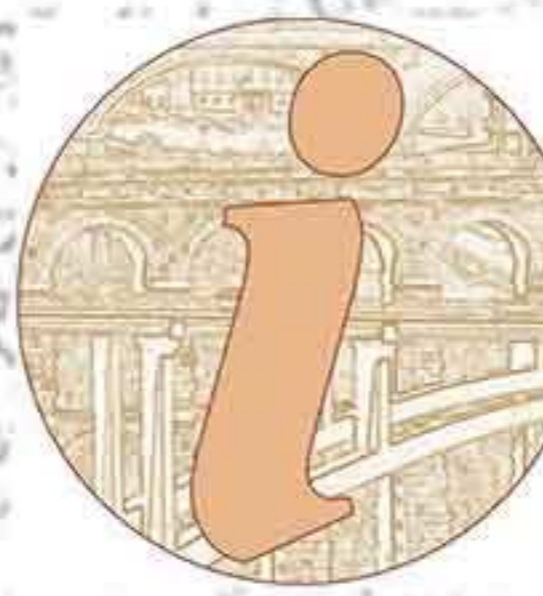




Durante la manifestazione sarà allestita la mostra di strumenti topografici e accessori dalla fine del 1800 ad oggi, presso la Sala Ex Ideal della Soprintendenza di Ragusa, con i seguenti orari:

Venerdì 21 Marzo, dalle ore 16.00 alle ore 19.30

Sabato 22 Marzo, negli orari 9.00 - 13.00 e 15.00 - 19.00

Domenica 23 Marzo, negli orari 9.00 - 13.00 e 15.00 - 19.00



Istituto d'Istruzione Superiore "G. La Pira"




Studio Tecnico Geom. Aldo Guastella



L'ASSOCIAZIONE CULTURALE SPAZIO E TERRITORIO IBLEO

CON LA PARTECIPAZIONE

DELL'ISTITUTO GEOGRAFICO MILITARE DI FIRENZE



# Le Misure del Cielo e della Terra

Dalla Meridiana ai Satelliti  
per un Rilevamento di Precisione

21 MARZO 2014

8.45 -13.30 Aula Magna I.T.G. "Gagliardi", Ragusa

16.00 -18.30 Ex Sala Ideal della Soprintendenza di Ragusa

22 MARZO 2014

9.00 -13.30 Chiesa di San Giorgio, Modica

16.30 -18.30 Auditorium S. Vincenzo Ferreri, Ragusa Ibla

23 MARZO 2014

10.00 -12.30 Auditorium S. Vincenzo Ferreri, Ragusa Ibla

